Globe
地球儀

地球儀で学ぶ と 世界が広がる

精密な地形図・見やすい・学びやすい

社会科の補助教材として
体験学習ができるよう
進化したレイメイ地球儀

精密な地形図

各種GISデータを使用し、陸地の海岸線や海の高低差が緻密に表現されています。

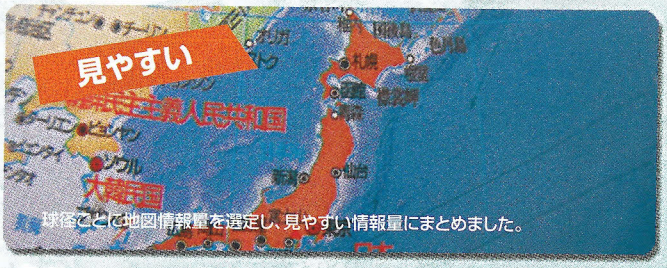

見やすい

球径ごとに地図情報量を選定し、見やすい情報量にまとめました。

学びやすい

実用新案登録済

※地球儀スケールはOYV10/OYV15/OYV16/OYV311/OYV260にのみ付属しています。

平面地図では解りにくい「距離/方位/大きさ比較」をオリジナルスケールで学ぶことができます。



①2点間の距離を測れます。



②ある地点を中心とした方位を学べます。

③日本の大きさと他国の大きさを比べられます。

株式会社 文泉堂
〒690-0881 島根県松江市石橋町52
0852-24-3333
www.bsd33.com

OYV10〈行政タイプ〉

学習机に適したコンパクトサイズ。

学習机の上においても邪魔にならない20cm球。フレームに緯度表示が付いており、初めて地球儀をお使いになるお子さまにオススメ。



行政タイプ地球儀（プラフレーム） オープン価格 発注単位：6コ

OYV10 JAN 423920 参考上代 5,000円

- ●本体サイズ：W210×H270×D200mm
- ●包装サイズ：W205×H290×D210mm（1コ箱・持ち手付）
- ●本体重量：560g
- ●素材：地球儀＝ハイインパクトスチロール
  フレーム＝ABS
  台座＝MDF
- ●国別で色分け・行政タイプ
- ●縮尺：約1/63,000,000
- ●付属品：取扱説明書（保証書付）、使用の手引書、地球儀スケール
- ●1カートン6コ入

球径 20cm　行政タイプ

地球儀スケール付